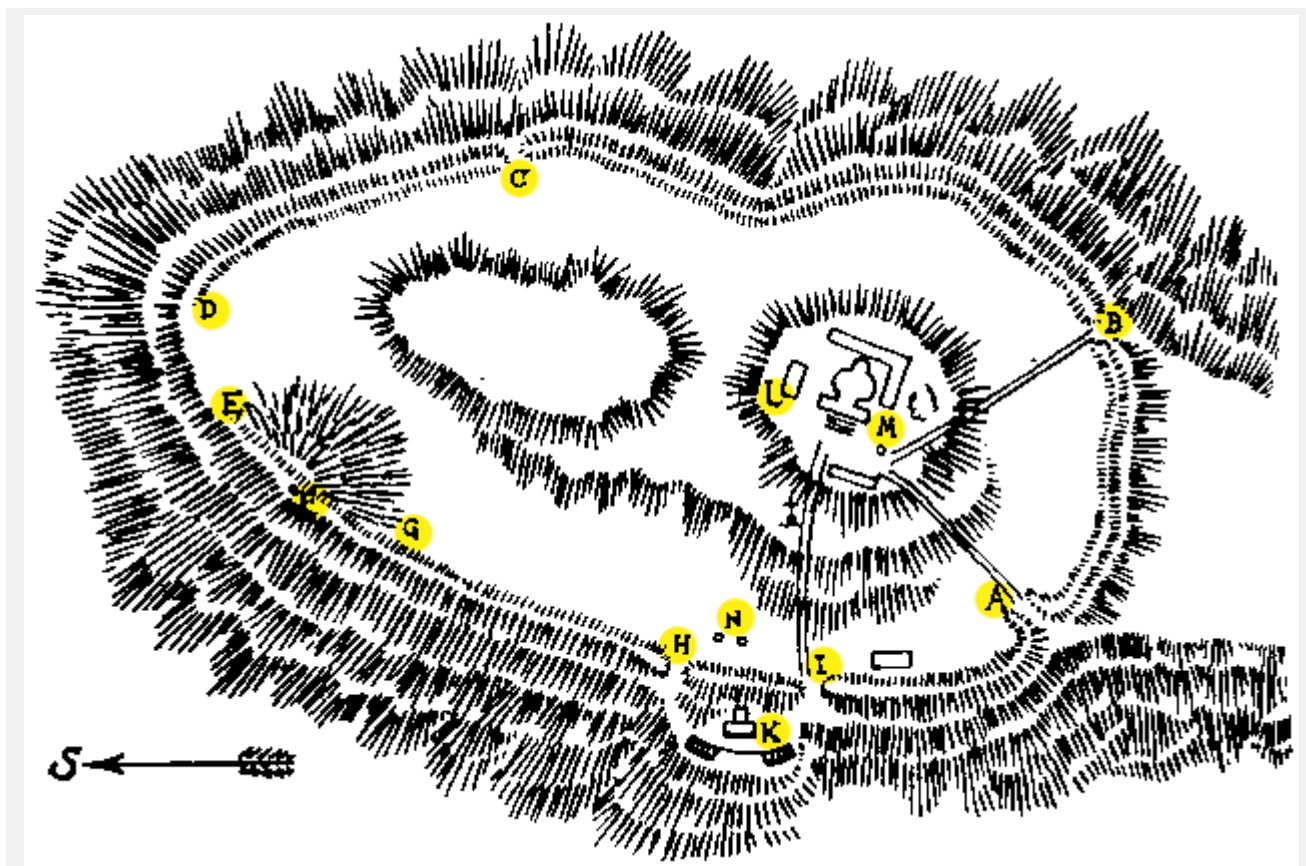


Původní pravěké hradisko

Podle archeologických nálezů **se na Hostýně nacházelo rozlehlé pravěké hradiště**. Tato významná pravěká lokalita v prostoru Moravské brány díky své poloze hrála rozhodující roli na severojižní spojnici mezi Moravou a Slezskem, v širším měřítku mezi Baltem a Adrií, tedy na trase označované jako Jantarová stezka.

Hradisko „Hostýn“ se nachází asi 1,5 km jihozápadně od středu obce, na jednom z východních vrcholů Hostýnských vrchů, v nadmořské výši asi 735 metrů. Má půdorys ve tvaru nepravidelného trojúhelníku o rozloze 19,8 ha se dvěma vrcholy (na severu ostrý hřeben s nejvyšším vrcholem 735 m n. m. a dalekým rozhledem a **na jihu protáhla plošina akropole s nejvyšším bodem 718 m n. m.**), mezi nimiž se se prostírá poměrně velké sedlo zvané amfiteátr.



Dobový nákres půdorysu hostýnského hradiska [4]

- A - stará hlavní vrata
- B - novější průlom ke straně rusavské
- C - železná brána
- F - nejvyšší bod Hostýna
- H, I - novější průlomy
- K - kaplička nad svatou vodou
- L - zbytky kaple ze 17. stol. nyní kaple sv. Jana Sarkandera
- M - studna
- N - prohlubiny vodou naplněné

Hradisko je po obvodu opevněno valem vysokým většinou kolem 4 metrů, v jihozápadní části však dosahuje výšky až 8 metrů; před ním se nachází příkop. V jihozápadní části je toto opevnění přerušeno původním hlavním vchodem, tzv.



Hostýn - letecký pohled [5]

Slavkovskou branou, u druhého přerušení (tzv. Železná brána) na severovýchodním obvodě není jisté, zda s hradiskem souvisí - s největší pravděpodobností jde o novověký průraz.

Dominanta viditelná nejen z širokého okolí, ale i ze značných vzdáleností (např. z 80 km vzdáleného keltského oppida na Starém Hradisku), lákala k osídlení již ve starších obdobích pravěku - **základ opevnění vybudoval již v době popelnicových polí lid kultury lužické zhruba kolem roku 1200 př. n. l.**, přestavba opevnění pochází z následujícího období pozdní doby bronzové, kdy bylo hradisko obydleno **lidem kultury slezské (kolem roku 1000 př.n.l.)**. Třetí předkeltská fáze z doby **kolem roku 600 př. n. l. náleží kultuře platěnické**, tedy již starší době železné. Podle poznatků z archeologických výzkumů toto opevnění vzalo za své požárem; můžeme se jen dohadovat, nebyla-li zde spojitost s pohybem Skythů v blízkém okolí - nasvědčovat by tomu mohl nálezný trojhrbitý skythské šipky.

Keltové zřejmě využili pro vybudování svého opevnění starých valů; zajímavé je, že tzv. kleštovitá brána, považovaná za typický keltský prvek opevnění, byla zde vybudována již při stavbě nejstarší hradby. **Keltské osídlení Hostýna nebylo na rozdíl od předchozích období a na rozdíl od jiných současných lokalit příliš intenzivní.** Hostýn byl nepochybně důležitý především jako strategický bod, střežící trasu dálkového obchodu procházejícího Moravskou branou.

Pro úplnost je pak nutno uvést i **sporadické nálezy ze střední a mladší doby hradištní, tedy již z období slovanského osídlení našich zemí.** Od roku 1672 je zaznamenána zpráva, v níž se hovoří „o starých valech na hoře“. [1]

Hostýnská legenda a poutní místo



Hostýnská bazilika [3]

V poutní bazilice Nanebevzetí Panny Marie stojí nad hlavním oltářem socha Panny Marie v životní velikosti s Ježíškem, který metá blesky, určené Tatarům zobrazeným dole. Tito krutí nájezdníci na počátku 13. století ohrožovali Evropu a v roce 1241 vpadli také na Moravu, kde vraždili a drancovali. Lidé hledali pro sebe a svůj nejskromnější majetek útočiště v lesích a na horách.

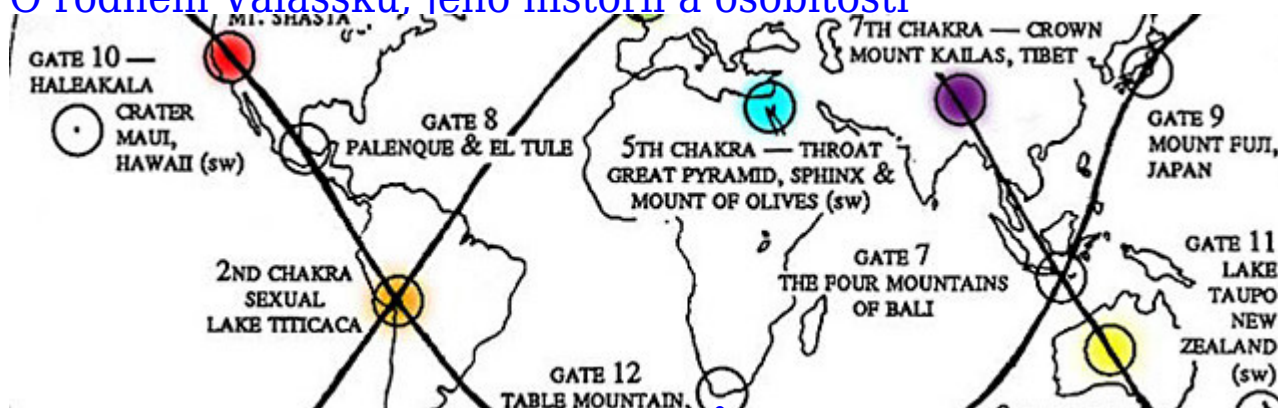
Podle pověsti byli ti, kdo se uchýlili na Hostýn, **zachráněni přímluvou Panny Marie**, která bleskem zapálila ležení divokých nájezdníků. Písemné záznamy o Hostýně pocházejí především od jezuita Bohuslava Balbína. Podle legendy došli na Hostýn také slovanští věrozvěstové Cyril a Metoděj, kteří zde rozmetali pohanské obětiště a **postavili mariánskou kapli**. V díle Jiřího Crugeria Sacri pulveres z roku 1669 čteme, že lidé zachráněni při tatarském vpádu postavili z vděčnosti na hostýnském vrchu sochu Panny Marie Ochránitelky. [2]

Použité zdroje informací

1. Oficiální web Wikipedie - Hostýn, <https://cs.wikipedia.org/wiki/Host%C3%BDn>
2. Oficiální web Památky jihovýchodní Moravy - Poutní místo Hostýn, <http://www.pamatky-vm.cz/Pamatky/jine.php?navez=hostyn>
3. Autor fotky: Daniel Baránek, CC BY-SA 3.0, <https://commons.wikimedia.org/w/index.php?curid=5625203>
4. Autor fotky: Pravěká historie Hostýna, http://www.hostyn.cz/historie/historie1_pravek.htm
5. Autor fotky: Svatý Hostýn, http://www.hostyn.cz/jizdni_rady_mapy.htm

Další místa Valašska

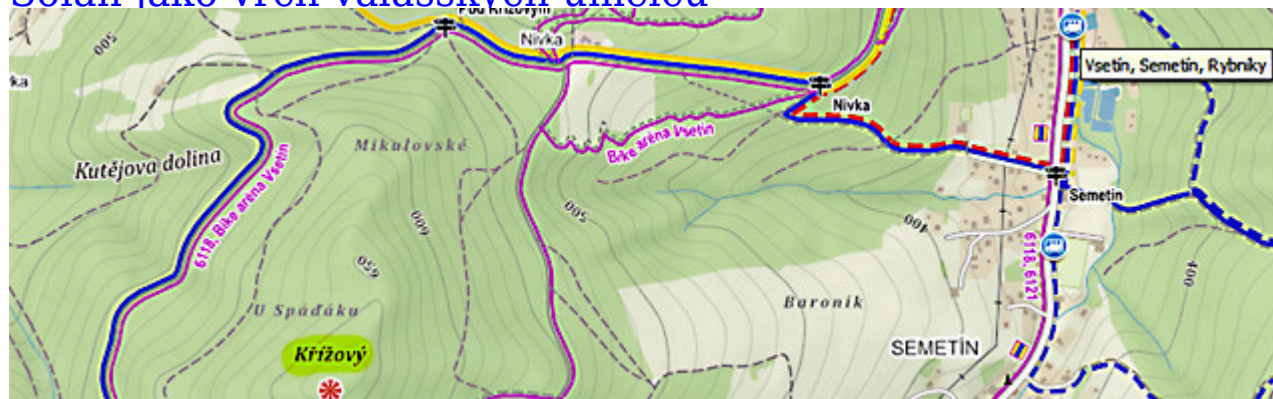
O rodném Valašsku, jeho historii a osobitosti



Geomantie a posvátná místa předků



Solán jako vrch valašských umělců



Křížový - posvátné místo spojené s Radhoštěm



Kláštov - obětní místo boha Peruna

Sdílet